

INFORME DIARIO DE MONITOREO DE MEDIOS*

*Vigilancia basada en eventos de interés epidemiológico mediante el monitoreo de medios abiertos de comunicación locales y nacionales.

Reporte de eventos:

Amenaza	Tema	Medio	Fecha	Resumen	Liga	Prioridad
Biológico	Falta de atención medica en Hueyapan	El sol de Cuernavaca	23 enero 2021	Luego de que el médico que había llegado a atender a la comunidad por parte de los Servicios de Salud de Morelos (SSM) enfermara, los habitantes del municipio indígena de Hueyapan, ubicado en la región oriente del estado, están a la espera de volver a contar con atención en su centro de salud, especialmente durante esta cuarta ola de contagios de Covid-19.	https://www.elsoldecuernavaca.com.mx/local/hueyapan-hace-frente-al-covid-19-sin-atencion-medica-7769690.html	Bajo
Biológico	Prevención de Covid-19	Diario de Morelos	24 enero 2021	Siguiendo con el protocolo de prevención y apegados a los lineamientos de salud, autoridades del Instituto de Crédito para los Trabajadores al Servicio del Gobierno del Estado de Morelos (ICTSGEM) llevaron a cabo desinfección y fumigación en oficinas centrales, Casa de Día y delegaciones.	https://www.diariodemorelos.com/noticias/mantiene-ictsgem-protocolos-de-salud-y-desinfeccion	Bajo
Biológico	Protocolos Covid-19	La Unión	24 enero 2021	Con el propósito de frenar el avance de contagios de Covid-19, a partir de la fecha se reforzará la vigilancia en todas las actividades económicas y recreativas, con el propósito de garantizar la correcta aplicación de las medidas preventivas y en caso de que los ciudadanos no acaten los protocolos sanitarios para el Semáforo Amarillo, el aforo se reducirá aún más, sin descartarse la aplicación de sanciones, advirtió Leonardo Esaú Vargas Valle, Subdirector de Salud Municipal.	https://launion.com.mx/morelos/cuautla/noticias/198451-podrian-endurecer-operativos-si-no-se-respetan-protocolos-sanitarios.html	Bajo
Biológico	Casos Covid-19 en zona sur	La Unión	24 enero 2021	El cambio de color de semáforo no detuvo los contagios de covid-19 en la región sur y esta semana se duplicaron los casos, con relación a la semana pasada, pasando de 213 a 485 y una defunción.	https://launion.com.mx/morelos/zona-sur/noticias/198446-continuan-al-alza-contagios-de-covid-19-en-la-region-sur.html	Bajo
Biológico	Casos Omicron en Morelos	Lo de Hoy	24 enero 2021	Se confirmaron dos casos del virus SARS-CoV-2, correspondiente a la variante Ómicron en el estado, lo anterior lo dio a conocer la Secretaría de Salud, a través de Servicios de Salud de Morelos (SSM).	https://morelos.lodeho y.com.mx/estado/2022/01/24/6033/aguas-se-registran-los-primeros-dos-casos-de-omicron-en-morelos	Bajo
Biológico	A la alza casos de Covid-19	Lo de Hoy	24 enero 2021	El secretario de Salud, Marco Antonio Cantú Cuevas , llamó a la población a reforzar el autocuidado y portar en todo momento el Escudo de la Salud, el cual ayuda a prevenir contagios de SARS-CoV-2 y sus variantes.	https://morelos.lodeho y.com.mx/estado/2022/01/24/6013/redoblar-la-guardia-ante-alza-en-casos-de-covid-ssa	Bajo



<http://ssm.gob.mx>



Servicios de Salud Morelos



@MorelosSalud

Callejón Borda N°3 Col. Centro C.P. 62000
Teléfono (777) 312 62 31 / 314 33 36 ext. 222

**Calle Gómez Azcárate No. 205, Col. Lomas de la Selva
C.P. 62270, Cuernavaca, Morelos. Tel.: 777 102 25 56**

INFORME DE RIESGOS METEOROLOGICOS

Fuente: Servicio Meteorológico Nacional de México, CONAGUA.

RACHAS MUY FUERTES DE VIENTO CON TOLVANERAS EN ZONAS DE DURANGO, ZACATECAS, SAN LUIS POTOSÍ, AGUASCALIENTES, GUANAJUATO Y QUERÉTARO

Para hoy, el desplazamiento de la **Cuarta Tormenta Invernal** ocasionará ambiente frío a muy frío sobre el norte y noreste del territorio nacional, así como ambiente matutino extremadamente frío en zonas montañosas de Chihuahua y Durango, además de posible caída de aguanieve o nieve durante la mañana de hoy lunes en sierras de Chihuahua y del norte de Coahuila. Se pronostica que esta **tormenta invernal** avance hacia Texas, E.U.A. y deje de afectar al país durante la tarde. Por otra parte, el avance del **frente frío Núm. 24** originará chubascos en Coahuila, Nuevo León, Zacatecas, Durango y Tamaulipas. La masa de aire que se asocia al frente generará rachas de vientos muy fuertes con tolvaneras y la **corriente en chorro subtropical** originará nubosidad media y alta, sobre entidades del norte de la República Mexicana.

Heladas para la mañana de hoy lunes: Baja California, Sonora, Sinaloa, Chihuahua, Coahuila, Nuevo León, San Luis Potosí, Zacatecas, Durango, Aguascalientes, Jalisco, Michoacán, Guanajuato, Hidalgo, Puebla, Tlaxcala, **Morelos**, Estado de México, Ciudad de México, Veracruz y Oaxaca.

Pronostico de Temperaturas Máximas:

Temperaturas máximas de 30 a 35 °C: Nayarit, Jalisco (sur), Colima, **Morelos**, Puebla (sureste), Veracruz, Tabasco, Campeche, Yucatán y Quintana Roo.

Pronostico de Temperaturas Mínimas:

Temperaturas mínimas de 0 a 5°C: sierras de Baja California Sur, Sinaloa, San Luis Potosí, Aguascalientes, Tamaulipas, Michoacán, Guanajuato, Querétaro, **Morelos**, Ciudad de México, Oaxaca y Chiapas.

Pronostico en región Mesa Central:

Cielo medio nublado con probabilidad de lluvias aisladas en Guanajuato y Puebla. Nubosidad dispersa y sin lluvias en el resto de la región. Ambiente matutino frío a muy frío con bancos de nieblas dispersos. Heladas al amanecer en zonas serranas. Por la tarde ambiente fresco a templado. Temperaturas cálidas en Morelos y el sureste de Puebla. Viento del suroeste de 20 a 35 km/h en la región, con rachas de 70 a 80 km/h en Guanajuato y Querétaro, de 60 a 70 km/h en Hidalgo y de 50 a 60 km/h en Puebla y Tlaxcala.



<http://ssm.gob.mx>



Servicios de Salud Morelos



@MorelosSalud

Callejón Borda N°3 Col. Centro C.P. 62000
Teléfono (777) 312 62 31 / 314 33 36 ext. 222

**Calle Gómez Azcárate No. 205, Col. Lomas de la Selva
C.P. 62270, Cuernavaca, Morelos. Tel.: 777 102 25 56**

INFORME DE MONITOREO VOLCÁNICO Y SISMOLÓGICO

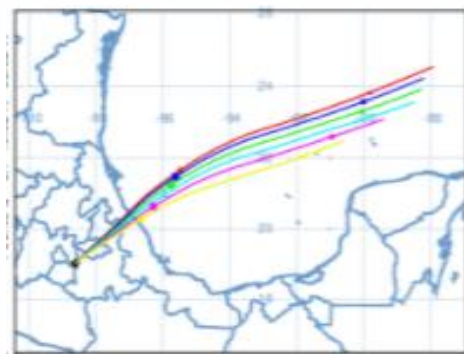
Fuente: Servicio Sismológico Nacional, UNAM. / Centro nacional de Prevención de Desastres (CENAPRED)-SEGOB, SENEAM-SCT y NOAA.

En las últimas 24 horas, mediante los sistemas de monitoreo del **volcán Popocatepetl**, se identificaron **62 exhalaciones de baja intensidad, acompañadas de vapor de agua, y gases volcánicos**. Durante la mañana y **al momento de este reporte se observa una emisión ligera de gases volcánicos con dirección Este-Noreste (ENE)**.

NIVEL DE ALERTA	SEMAFORO	AMARILLO-FASE 2	RECOMENDACIONES PARA LA FASE AMARILLO FASE 2
	Incremento de actividad: <ul style="list-style-type: none"> Pluma de vapor de agua y gas Ligera caída de ceniza en áreas cercanas Caída de fragmentos incandescentes Crecimiento y destrucción de domos de lava Posibilidad de flujos piroclásticos por explosiones Flujos de lodo o escombros de corto alcance 		<ol style="list-style-type: none"> Continuar con el radio de seguridad de 12 km, por lo que la permanencia en esa área no está permitida. Controlar el tránsito entre Santiago Xalitlintla y San Pedro Nexapa, vía Paso de Cortés. A las autoridades de Protección Civil, mantener sus procedimientos preventivos, de acuerdo con sus planes operativos. A la población se le recomienda elevar la atención a los avisos de las autoridades de su localidad y se exhorta a no acercarse al volcán, y mucho menos al cráter. Mantenerse fuera de cañadas ante posibles flujos de lodo, principalmente en temporada de lluvias.

PRONOSTICO DE CAIDA DE CENIZA

En caso de una exhalación de ceniza volcánica, **el pronóstico de trayectoria hacia el noreste**, (simulando exhalación cada hora en las próximas 6 horas) a su paso por la zona oeste, centro-norte y noreste del estado de Puebla; zona suroeste, centro y noreste del estado de Tlaxcala; zona centro del estado de Veracruz y sobre el Golfo de México, para las **primeras 12 horas de pronóstico** (09:00 a las 21:00 hora local). Posteriormente para las últimas 12 horas de pronóstico, (21:00 a las 09:00 hora local del día siguiente), las trayectorias continuarán sobre el Golfo de México en donde concluirían.



SISMOS

Se registró sismo de magnitud de **4.1 grados** Richter, a las 10:44:42 hrs con localización del epicentro a 47 km al suroeste de Huixtla, Chiapas.

NO PERCIBIDO EN EL ESTADO DE MORELOS.



REPORTE DE DAÑOS A LA POBLACION

PROTECCIÓN CIVIL

Sin reporte de daños a la población ni a la infraestructura en salud.



<http://ssm.gob.mx>



Servicios de Salud Morelos



@MorelosSalud

Callejón Borda N°3 Col. Centro C.P. 62000
 Teléfono (777) 312 62 31 / 314 33 36 ext. 222

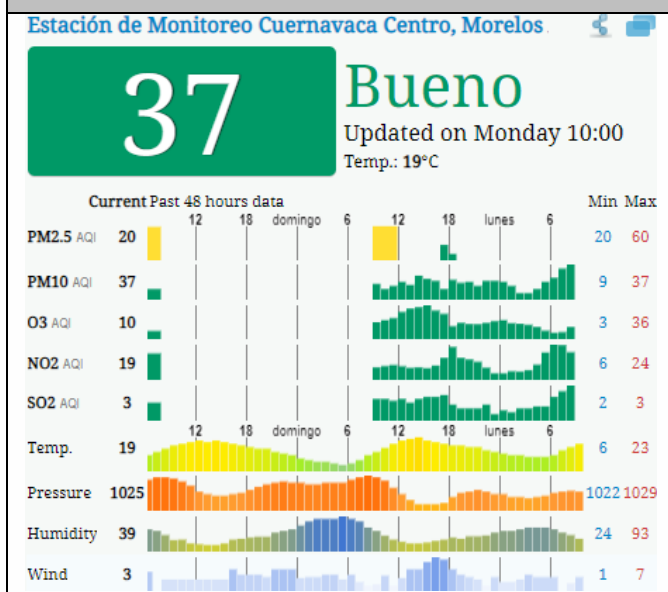
Calle Gómez Azcárate No. 205, Col. Lomas de la Selva
 C.P. 62270, Cuernavaca, Morelos. Tel.: 777 102 25 56

INFORME DE TEMPERATURAS Y CALIDAD DEL AIRE

Fuente: Comisión Estatal de Agua (CEAGUA)

ICA	CALIDAD DEL AIRE	RECOMENDACIONES A LA POBLACIÓN
0-50	Buena	No se anticipan impactos a la salud cuando la calidad del aire se encuentra en este intervalo.
51-100	Moderada	Las personas extraordinariamente sensitivas deben considerar limitación de los esfuerzos físicos excesivos y prolongados al aire.
101-150	Dañina a la salud de los grupos sensitivos	Los niños adultos activos, y personas con enfermedades respiratorias tales como el asma, deben evitar los esfuerzos físicos excesivos y prolongados al aire.
151-200	Dañina a la salud	Los niños adultos activos, y personas con enfermedades respiratorias tales como el asma, deben evitar los esfuerzos físicos excesivos y prolongados al aire libre; las demás personas, especialmente los niños, deben limitar los esfuerzos excesivos y prolongados al aire libre.
201-300	Muy dañina a la salud	Los niños adultos activos, y personas con enfermedades respiratorias tales como el asma, deben evitar todos los esfuerzos excesivos al aire libre; las demás personas, especialmente los niños, deben limitar los esfuerzos físicos excesivos al aire libre.
300+	Arriesgado	

CALIDAD DEL AIRE CUERNAVACA, MORELOS.

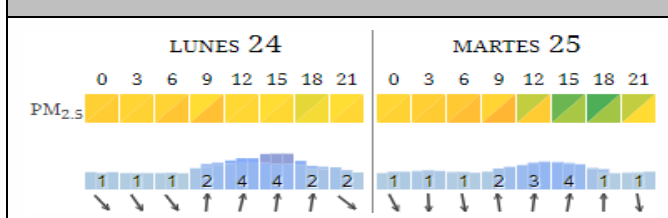


PRONOSTICO DE TEMPERATURAS POR MUNICIPIO

Municipio	Min.	Max.	Municipio	Min.	Max.
Amacuzac	10°	33°	Tepalcingo	12°	31°
Cuautla	12°	27°	Ayala	13°	31°
Jiutepec	10°	28°	Huitzilac	03°	19°
Temixco	12°	31°	Tepoztlán	10°	30°
Tlaltizapán	12°	31°	Zacualpan	11°	25°
Axochiapan	12°	31°	Tlalquitenango	13°	35°
Cuernavaca	11°	26°	Puente de Ixtla	11°	33°
Jojutla	14°	35°			

Elaboró: Enrique Hernández Hidrometeorólogo

PRONOSTICO DE LA CALIDAD DEL AIRE



TEMPERATURAS MAXIMAS Y MINIMAS, ÚLTIMAS 24 HRS

Mínimas	Máximas
Huitzilac 04° 19°	Tlaquitenango 13° 35°
Tetela del Volcán 09° 18°	Jojutla 14° 35°
Totolapan 10° 20°	Axochiapan 12° 31°
Ocuituco 11° 20°	Zacatepec 17° 28°



<http://ssm.gob.mx>



Servicios de Salud Morelos



@MorelosSalud

Callejón Borda N°3 Col. Centro C.P. 62000
 Teléfono (777) 312 62 31 / 314 33 36 ext. 222

Calle Gómez Azcárate No. 205, Col. Lomas de la Selva
 C.P. 62270, Cuernavaca, Morelos. Tel.: 777 102 25 56



MORELOS
2018 - 2024

**SERVICIOS
DE SALUD**

Fecha: 24 enero del 2022
Semana Epidemiológica: 04
Área: Coordinación de Vigilancia Epidemiológica, **UIES.**

INFORME DE MONITOREO EPIDEMIOLÓGICO

Fuente: Jurisdicciones Sanitarias del estado de Morelos.

JURISDICCION SANITARIA I:

- SIN EVENTOS EXTRAORDINARIOS.

JURISDICCION SANITARIA II:

- SIN EVENTOS EXTRAORDINARIOS.

JURISDICCION SANITARIA III:

- SIN EVENTOS EXTRAORDINARIOS.



<http://ssm.gob.mx>



Servicios de Salud Morelos



@MorelosSalud

Callejón Borda N°3 Col. Centro C.P. 62000
Teléfono (777) 312 62 31 / 314 33 36 ext. 222

**Calle Gómez Azcárate No. 205, Col. Lomas de la Selva
C.P. 62270, Cuernavaca, Morelos. Tel.: 777 102 25 56**